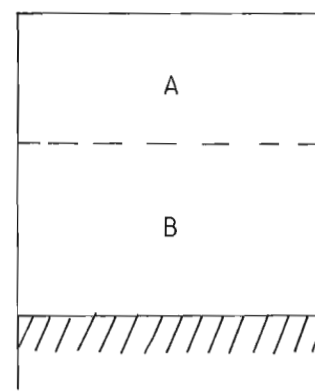
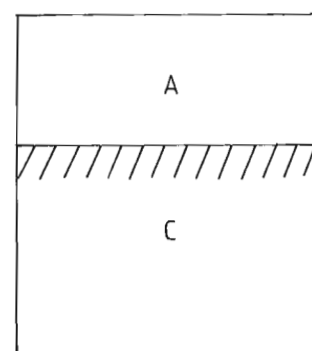


TYP 1.



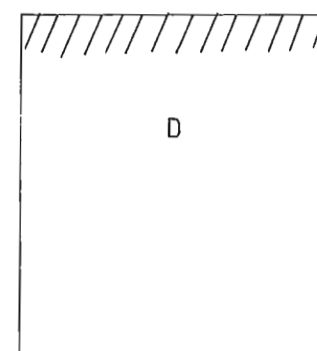
VÄXTBÄDD PÅFÖRES

TYP 2.



ENDAST YTLAGER PÅFÖRES

TYP 3, 4, 5



(TERRASS) BEFINTL. JORD, SOM JORDFÖRBÄTTRAS.

FÖRKLARINGAR

- A VÄXTJORD ENLIGT DIAGRAM
- B FUKTHÅLLANDE MATERIAL 13b - 14a ENL. TAB D/2
- C TERRASSMATERIAL 13a - 15 ENL. TAB D/2
- D JORDFÖRBÄTTRING, (D 3.21) D 3.12

ANM:

LUCKRING AV TERRASS TILL 200 MM. DJUP D 3.24

GÖDSLING ENL. ANALYSPROTOKOLL D 3.23

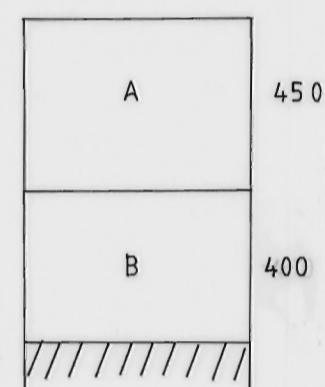
GRÄNSVÄRDEN:

ÄMNE	ANALYS	VÄRDE
FOSFOR	AL	12 - 20
	SPURWAY	20 - 40
KALIUM	AL	20 - 40
	SPURWAY	120 - 180
MAGNESIUM	AL	10 - 20
	SPURWAY	70 - 100
NITRAT	AL	10 - 25
	SPURWAY	20 - 40
PH - VÄRDE		6,0 - 7,0
LEDNINGSTAL		1,5 - 3,0
KOPPAR		MAX 6 - 20 MG/KG JORD

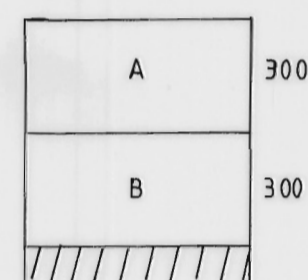
KALKNING: PH I VÄXTBÄDD SKALL VARA 6-7, D 3.22

D 3.11 VÄXTBÄDD TYP 1.

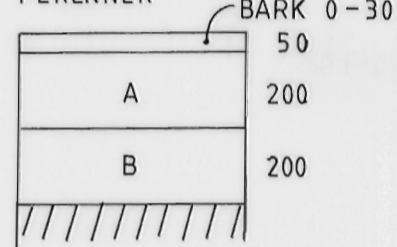
TRÄD



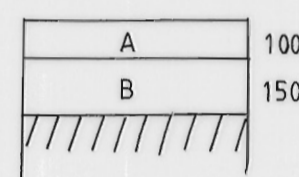
BUSKAR



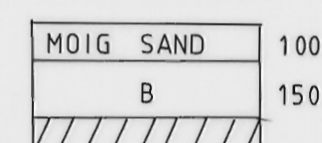
PERENNER



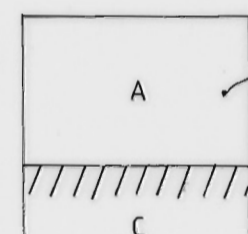
GRÄS



NATURMARKSGRÄS

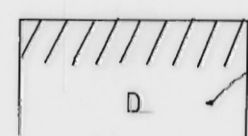


D 3.11 VÄXTBÄDD TYP 2



VÄXTJORDLAGER OCH TJOCKLEK MOTSVARANDE TYP 1

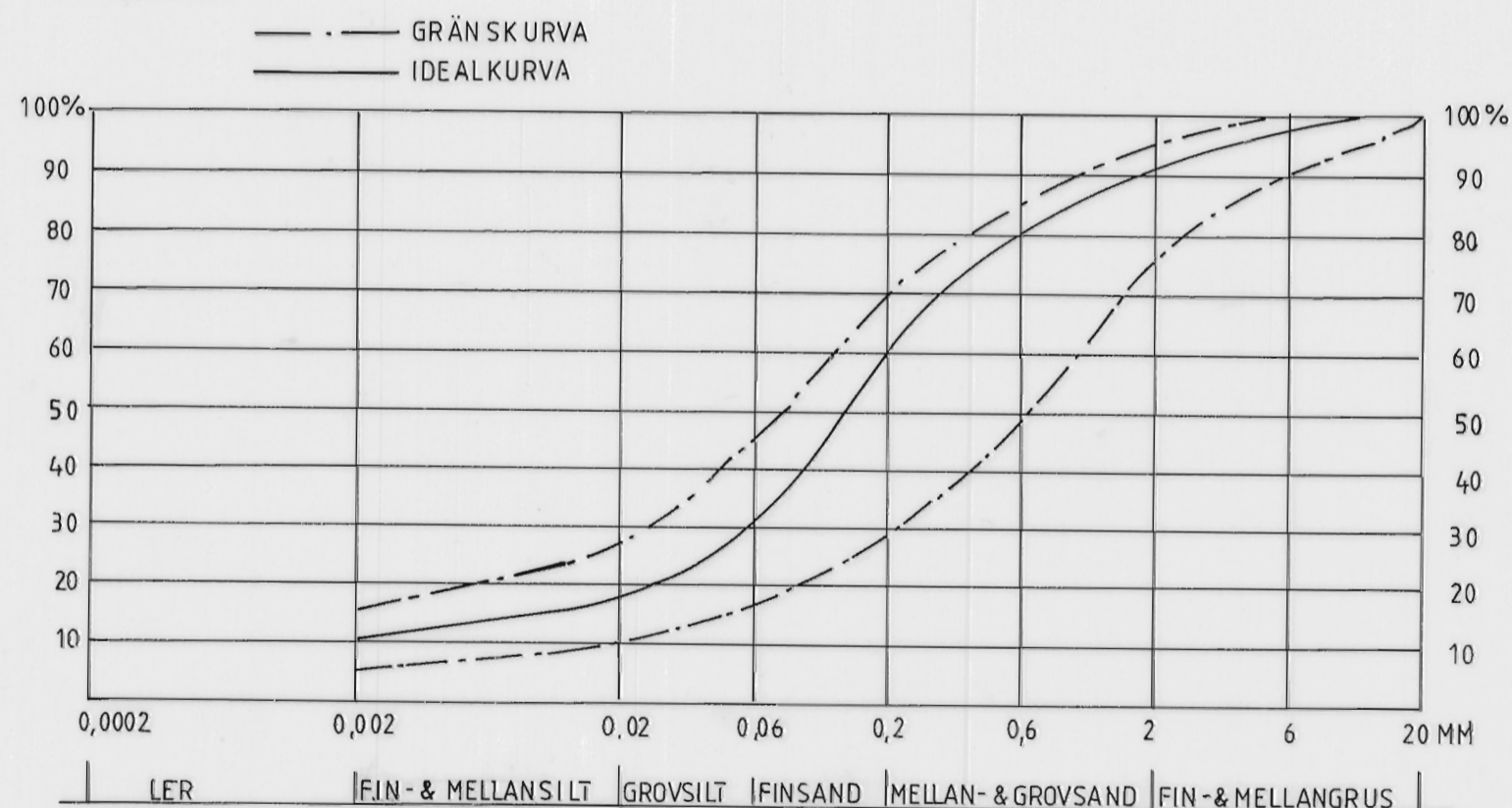
D 3.12 VÄXTBÄDD TYP 3, 4 OCH 5 BEFINTL. JORD



JORDFÖRBÄTTRING MOTSVARANDE VÄXTJORDLAGER TYP 1

VÄXTBÄDDEN FÖRBÄTTRAS SÅ ATT JORDSTRUKTURENS SAMMANSÄTTNING ÄR BELÄGEN INOM SIKTDIAGRAMMETS ANGIVNA GRÄNSVÄRDEN.

A. VÄXTJORD



GODKÄND AV	NAMN	DATUM	REG	ANT	REGISTRERINGEN AVSER	SIGN	DATUM
NACKA KOMMUN		VÄXTBÄDD D 3.1		TYPRITNING			
Kultur- och fritidsförvaltningen							
RITAD I. STURK	KONSTRUERAD S. EDSTRÖM	DATUM 1993.07.02	SKALA 1:20				
KONTROLLERAD	GRANSKAD	GODKÄND	RITNINGSNUMMER 5 • 26		REG		